

Kopija



**NACIONALINĖS ŽEMĖS TARNYBOS  
PRIE ŽEMĖS ŪKIO MINISTERIJOS  
ZARASŲ ŽEMĖTVARKOS SKYRIAUS  
VEDĖJAS**

**ĮSAKYMAS  
DĖL MIŠKO SKLYPŲ, REGISTRUOJAMŲ NEKILNOJAMOJO DAIKTO KADASTRO  
DUOMENŲ REGISTRE**

2010 m. rugpjūčio 10 d. Nr. Ž42-100  
Zarasai

Vadovaudamasi Lietuvos Respublikos Vyriausybės 1995 m. lapkričio 13 d. nutarimu Nr. 1428 „Dėl valstybinės žemės perdavimo neatlygintinai naudotis taisyklių patvirtinimo“ (Žin., 1995, Nr. 94-2104; 2005, Nr. 126-4506; 2009, Nr. 76-3135) Lietuvos Respublikos Vyriausybės 2002-04-15 nutarimu Nr. 534 „Dėl Lietuvos Respublikos nekilnojamojo turto kadastro nuostatų patvirtinimo“ (Žin., 2002, Nr. 41-1539; 2005, Nr. 80-2899), atsižvelgdama į UAB „Sweco Hidroprojektas“ atliktus kadastrinius matavimus, UAB „Sweco Hidroprojektas“ 2010-08-26 prašymą,

1. Tvirtinu sąrašą miško sklypų, registruojamų Nekilnojamojo daikto kadastro duomenų registre (pridedama).

2. Paveid šio įsakymo vykdymo kontrolę Zarasų žemėtvarkos skyriaus vyr. specialistei Jurgitai Eltermanienei.

PRIDEDAMA. 2 lapai.

Skyriaus vedėja

Vida Kavaliauskienė

Zarasų žemėtvarkos skyriaus  
vyriausioji specialistė


Raimonda Jankauskienė  
2010-09-17

Zarasų žemėtvarkos skyriaus  
vyriausiasis specialistas

Valerij Černov

2010-05-17

Kopija tikra



Kopija

PATVIRTINTA

Zarasų žemėtvarkos skyriaus vedėjo

2010-09-02

įsakymu Nr. 846-100

SĄRAŠAS MIŠKO SKLYPŲ, REGISTRUOJAMŲ NEKILNOJAMOJO DAIKTO  
KADASTRO DUOMENŲ REGISTRE

Eil. Nr.	Žemės sklypo numeris plane, bendras plotas, ha	Žemės sklypo vieta	Specialiosios žemės ir miško naudojimo sąlygos pagal Lietuvos Respublikos Vyriausybės 1992-05-12 nutarimu Nr.343 patvirtintus skirsnius, žemės servitutai	Pagrindinė žemės naudojimo paskirtis, žemės sklypo naudojimo būdas ir pobūdis	Sklypo vertė, Lt (neindeksuota)
1	2	3	4	5	6

1 M-19-1,7859 Zarasų miestas

XIV, XXVI, XXIX, XXXIII

Miškų ūkio, rekreacinių miškų sklypai

2052

Kelio servitutas - (tarnaujantis daiktas)  
teisė prieiti ir vakščioti vandens telkinio  
pakrantės 20 m. pločio ir 820 kv.m. ploto  
juosta, plane pažymėta indeksu "S-1".  
Kelio servitutas - (tarnaujantis daiktas)  
teisė prieiti ir vakščioti vandens telkinio  
pakrantės 5 m. pločio ir 2685 kv.m. ploto  
juosta, plane pažymėta indeksu "S-2".


2 M-23-0,2123 Zarasų miestas

XIV, XXVI, XXIX, XXXIII

Miškų ūkio, rekreacinių miškų sklypai

274

Kelio servitutas - (tarnaujantis daiktas)  
teisė prieiti ir vakščioti vandens telkinio  
pakrantės 20 m. pločio ir 1560 kv.m. ploto  
juosta, plane pažymėta indeksu "S".




Kopija

Kopija

1	2	3	4	5	6
3	M-31-0,4437	Zarasų miestas	I, VI, XIV, XXVI, XXXIII, XLIX	Miškų ūkio, rekreacinių miškų sklypai	744
4	M-32-0,9103	Zarasų miestas	VI, XIV, XXVI, XXXIII	Miškų ūkio, rekreacinių miškų sklypai	780



Kopija





**NACIONALINĖS ŽEMĖS TARNYBOS  
PRIE ŽEMĖS ŪKIO MINISTERIJOS  
ZARASŲ SKYRIAUS  
VEDĖJAS**

**SPRENDIMAS**

**DĖL ŽEMĖS SKLYPO PROJEKTINIS NR. 4380/0009/42, ESANČIO ZARASŲ  
RAJONO SAVIVALDYBĖJE, ZARASŲ SENIŪNIJOJE, ZARASŲ MIESTE,  
NUSTATYTŲ KADASTRO DUOMENŲ PATVIRTINIMO (ŽEMĖS SKLYPO  
SUFORMAVIMO) IR NEKILNOJAMOJO DAIKTO ĮREGISTRAVIMO  
NEKILNOJAMOJO TURTO REGISTRE**

2013 m. birželio 6 d. Nr. 42SK-(14.42.110)-394  
Zarasai

Vadovaudamasi Lietuvos Respublikos žemės įstatymo (Žin., 1994, Nr. 34-620; 2004, Nr. 28-868; 2010, Nr. 72-3616) 7 straipsnio 1 dalies 1 punktu ir 32 straipsnio 3 dalies 12 punktu, Lietuvos Respublikos nekilnojamojo turto kadastro įstatymo (Žin., 2000, Nr. 58-1704; 2003, Nr. 57-2530) 7 straipsnio 1 dalies 1 punktu, Lietuvos Respublikos nekilnojamojo turto registro įstatymo (Žin., 1996, Nr. 100-2261; 2001, Nr. 55-1948) 22 straipsnio 1 dalies 1 punktu, Lietuvos Respublikos nekilnojamojo turto kadastro nuostatų, patvirtintų Lietuvos Respublikos Vyriausybės 2002 m. balandžio 15 d. nutarimu Nr. 534 (Žin., 2002, Nr. 41-1539; 2005, Nr. 80-2899; 2008, Nr. 140-5552; 2011, Nr. 125-5950), 12 ir 84<sup>1.1.1.1</sup> punktais, atsižvelgdama į Lietuvos Respublikos Vyriausybės 2007 m. gruodžio 19 d. nutarimu Nr. 1409 patvirtintą valstybinės reikšmės miškų schemą ir veikdama pagal Nacionalinės žemės tarnybos prie Žemės ūkio ministerijos direktoriaus 2013 m. gegužės 2 d. įgaliojimą Nr. 14-(1.9)-374 „Dėl teritorijų planavimo dokumentų rengimo ir tvirtinimo, planavimo sąlygų išdavimo, sprendimų priėmimo ir duomenų teikimo“:

I. S u f o r m u o j u žemės sklypą ir p a t v i r t i n u žemės sklypo projektinis Nr. 4380/0009/42 kadastro duomenis, pagal UAB „Sweco hidroprojekta“ 2012 m. lapkričio 26 d. parengtą žemės sklypo projektinis Nr. 4380/0009/42 kadastro duomenų bylą, kuri yra neatskiriama šio sprendimo dalis.

Šis sprendimas gali būti skundžiamas Nekilnojamojo daikto kadastro duomenų bylos tikrinimo taisyklių, patvirtintų Nacionalinės žemės tarnybos prie Žemės ūkio ministerijos generalinio direktoriaus 2009 m. rugsėjo 3 d. įsakymu Nr. 1P-98 (Žin., 2009, Nr. 107-4512; 2012, Nr. 4-134), 25 punkte nustatyta tvarka.

Skyriaus vedėjo pavaduotoja,  
atliekanti skyriaus vedėjo funkcijas

Parengė

Vaclovas Stankevičius

Vida Kavaliauskienė  
Kopija tikra

Nacionalinės žemės tarnybos  
Zarasų skyriaus  
vyresnioji specialistė

Laima Zavadienė  
2018-02-27





Kopija

**NACIONALINĖS ŽEMĖS TARNYBOS  
PRIE ŽEMĖS ŪKIO MINISTERIJOS  
ZARASŲ ŽEMĖTVARKOS SKYRIAUS  
VEDĖJAS**

**ISAKYMAS  
DĖL MIŠKO SKLYPŲ, REGISTRUOJAMŲ NEKILNOJAMOJO DAIKTO KADASTRO  
DUOMENŲ REGISTRE**

2010 m. rugsėjo 16 d. Nr. Ž42-118  
Zarasai

Vadovaudamasi Lietuvos Respublikos Vyriausybės 2002-04-15 nutarimu Nr. 534 „Dėl Lietuvos Respublikos nekilnojamojo turto kadastro nuostatų patvirtinimo“ (Žin., 2002, Nr. 41-1539; 2005, Nr. 80-2899), atsižvelgdama į UAB „Sweco Hidroprojektas“ atliktus kadastrinius matavimus, UAB „Sweco Hidroprojektas“ 2010-08-26 prašymą ir veikianti pagal Nacionalinės žemės tarnybos prie Žemės ūkio ministerijos direktoriaus 2010 m. rugsėjo 16 d. įgaliojimą Nr. 11P-12136,

1. Tvirtinu sąrašą miško sklypų, registruojamų Nekilnojamojo daikto kadastro duomenų registre (pridedama).

2. Paveidu šio įsakymo vykdymo kontrolę Zarasų žemėtvarkos skyriaus vyr. specialistei Jurgitai Eltermanienei.

PRIDEDAMA. 2 lapai.

Skyriaus vedėja

Vida Kavaliauskienė

Zarasų žemėtvarkos skyriaus  
vedėjo pavaduotoja

Raimonda Jankauskienė

2010-09-29

Zarasų žemėtvarkos skyriaus  
vyriausiasis specialistas

Valerij Černov


2010-09-29

Kopija tikra

Nacionalinės žemės tarnybos prie ŽŪM  
Zarasų skyriaus  
vyresnioji specialistė

Laima Zibackienė  
Zarasų  
skyrius

2010-02-



Kopija

PATVIRTINTA  
Zarasų žemėtvarkos skyriaus vedėjo  
2010-09-08  
įsakymu Nr. 244-118

SARAŠAS MIŠKO SKLYPŲ, REGISTRUOJAMŲ NEKILNOJAMOJO DAIKTO  
KADASTRO DUOMENŲ REGISTRE

Eil. Nr.	Žemės sklypo numeris plane, bendras plotas, ha	Žemės sklypo vieta	Specialiosios žemės ir miško naudojimo sąlygos pagal Lietuvos Respublikos Vyriausybės 1992-05-12 nutarimu Nr.343 patvirtintus skirsnius, žemės servitutai	Pagrindinė žemės naudojimo paskirtis, žemės sklypo naudojimo būdas ir pobūdis	Sklypo vertė, Lt (neindeksuota)
1	2	3	4	5	6

1 M-11-2,02767 Zarasų miestas

VI, XIV, XIX, XXVI, XXIX, XXXIII

Miškų ūkio, rekreacinių miškų sklypai

58102

Kelio servitutas - (tarnaujantis daiktas)  
teisė prieiti ir vakščioti vandens telkinio  
pakrantės 10 m. pločio ir 22740 kv.m. ploto  
juosta, plane pažymėta indeksu "S-1",  
Kelio servitutas - (tarnaujantis daiktas)  
teisė važiuoti transporto priemonėmis  
5 m. pločio ir 39 kv.m. ploto  
keliu, plane pažymėtu indeksu "S."  
Kelio servitutas - (tarnaujantis daiktas)  
teisė važiuoti transporto priemonėmis  
4 m. pločio ir 372 kv.m. ploto  
keliu, plane pažymėtu indeksu "S-2."



Kopija Nr. 244-118

Kopija

1	2	3	4	5	6
---	---	---	---	---	---


2 M-30-3,8847 Zarasų miestas

II, VI, XIV, XXVI, XXIX, XXXIII


Miško ūkio, rekreacinių miškų sklypai

8482

Kelio servitutas - (tarnaujantis daiktas)  
 teisė prieiti ir vakščioti vandens telkinio  
 pakrantės 10 m. pločio ir 2670 kv.m. ploto  
 juosta, plane pažymėta indeksu "S-1."  
 Kelio servitutas - (tarnaujantis daiktas)  
 teisė važiuoti transporto priemonėmis  
 5 m. pločio ir 330 kv.m. ploto  
 keliu, plane pažymėtu indeksu "S."



Kopija





**NACIONALINĖS ŽEMĖS TARNYBOS  
PRIE ŽEMĖS ŪKIO MINISTERIJOS  
ZARASŲ ŽEMĖTVARKOS SKYRIAUS  
VEDĖJAS**

**ĮSAKYMAS  
DĖL MIŠKO SKLYPŲ, REGISTRUOJAMŲ NEKILNOJAMOJO DAIKTO KADASTRO  
DUOMENŲ REGISTRE**

2010 m. rugpjūtis 13 d. Nr. Ž42-90  
Zarasai

Vadovaudamasi Lietuvos Respublikos Vyriausybės 2002-04-15 nutarimu Nr. 534 „Dėl Lietuvos Respublikos nekilnojamojo turto kadastro nuostatų patvirtinimo“ (Žin., 2002, Nr. 41-1539; 2005, Nr. 80-2899), atsižvelgdama į UAB „Sweco Hidroprojektas“ atliktus kadastrinius matavimus, UAB „Sweco Hidroprojektas“ 2010-08-26 prašymą ir veikianti pagal Nacionalinės žemės tarnybos prie Žemės ūkio ministerijos direktoriaus 2010 m. liepos 1 d. įgaliojimą Nr. 11P-206,

1. Tvirtinu sąrašą miško sklypų, registruojamų Nekilnojamojo daikto kadastro duomenų registre (pridedama).
2. Paveidu šio įsakymo vykdymo kontrolę Zarasų žemėtvarkos skyriaus vyr. specialistei Jurgitai Eltermanienei.

PRIDEDAMA. 6 lapai.

Skyriaus vedėja

Vida Kavaliauskienė

Zarasų žemėtvarkos skyriaus  
vyriausioji specialistė

Raimonda Jankauskienė  
2010-09-13

Zarasų žemėtvarkos skyriaus  
vyriausiasis specialistas

Valerij Černov

2010-09-13

Kopija tikra

Nacionalinės žemės tarnybos prie Žemės ūkio ministerijos  
Zarasų skyriaus  
vyresnioji specialistė

Laima Zavalaiškienė  
Zarasų skyriaus

2010-09-13



Kopija

PATVIRTINTA

Zarasų žemėtvarkos skyriaus vedėjo  
2010-09-13

įsakymu Nr. 844-90

SARAŠAS MIŠKO SKLYPŲ, REGISTRUOJAMŲ NEKILNOJAMOJO DAIKTO  
KADASTRO DUOMENŲ REGISTRE

Bil. Nr.	Žemės sklypo numeris plane, bendras plotas, ha	Žemės sklypo vieta	Specialiosios žemės ir miško naudojimo sąlygos pagal Lietuvos Respublikos Vyriausybės 1992-05-12 nutarimu Nr.343 patvirtintus skirsnius, žemės servitutai	Pagrindinė žemės naudojimo paskirtis, žemės sklypo naudojimo būdas ir pobūdis	Sklypo vertė, Lt (neindeksuota)
1	2	3	4	5	6

1 M-1-1,6127 Zarasų miestas

XIV, XXVI, XXIX, XXXIII

Kelio servitutas - (tarnaujantis daiktas) teisė prieiti ir vakščioti vandens telkinio pakrantės 10 m. pločio ir 5000 kv.m. ploto juosta, plane pažymėta indeksu "S".

Miškų ūkio, rekreacinių miškų sklypai

3200

2 M-2-1,3019 Zarasų miestas

XIV, XIX, XXVI, XXIX, XXXIII

Kelio servitutas - (tarnaujantis daiktas) teisė prieiti ir vakščioti vandens telkinio pakrantės 10 m. pločio ir 2010 kv.m. ploto juosta, plane pažymėta indeksu "S".

Miškų ūkio, rekreacinių miškų sklypai

278

3 M-8-0,3269 Zarasų miestas

XIV, XXVI, XXXIII

Miškų ūkio, rekreacinių miškų sklypai


898



Kopija Nr. 844-90

Kopija

1	2	3	4	5	6
4	M-9-0,5821	Zarasų miestas	XIV, XXVI, XXIX, XXXIII Kelio servitutas - (tarnaujantis daiktas) teisė prieiti ir vakščioti vandens telkinio pakrantės 10 m. pločio ir 2750 kv.m. ploto juosta, plane pažymėta indeksu "S."	Miškų ūkio, rekreacinių miškų sklypai	533
5	M-10-0,9040	Zarasų miestas	XIV, XXVI, XXIX, XXXIII Kelio servitutas - (tarnaujantis daiktas) teisė prieiti ir vakščioti vandens telkinio pakrantės 10 m. pločio ir 3833 kv.m. ploto juosta, plane pažymėta indeksu "S."	Miškų ūkio, rekreacinių miškų sklypai	734
6	M-12-2,0910	Zarasų miestas	VI, XIV, XXVI, XXIX, XXXIII Kelio servitutas - (tarnaujantis daiktas) teisė prieiti ir vakščioti vandens telkinio pakrantės 10 m. pločio ir 3700 kv.m. ploto juosta, plane pažymėta indeksu "S."	Miškų ūkio, rekreacinių miškų sklypai	6937
7	M-13-0,3004	Zarasų miestas	XIV, XXVI, XXXIII	Miškų ūkio, rekreacinių miškų sklypai	677
8	M-14-0,1799	Zarasų miestas	XIV, XXVI, XXXIII	Miškų ūkio, rekreacinių miškų sklypai	185
9	M-15-38,3688	Zarasų miestas	VI, XIV, XX, XXVI, XXXIII, XLIX Kelio servitutas - (tarnaujantis daiktas) teisė važiuoti transporto priemonėmis 5 m. pločio ir 4000 kv.m. ploto kelio, plane pažymėtu indeksu "S."	Miškų ūkio, rekreacinių miškų sklypai	110689



Kopija

1	2	3	4	5	6
---	---	---	---	---	---

10 M-17-0,8832 Zarasų miestas XIV, XXVI, XXIX, XXXIII Miškų ūkio, rekreacinių miškų sklypai 437

Kelio servitutas - (tarnaujantis daiktas) teisė prieiti ir vakščioti vandens telkinio pakrantės 10 m. pločio ir 3672 kv.m. ploto juosta, plane pažymėta indeksu "S."

11 M-18-1,1953 Zarasų miestas XIV, XIX, XXVI, XXXIII Miškų ūkio, rekreacinių miškų sklypai 1173

12 M-21-0,3885 Zarasų miestas XIV, XXVI, XXIX, XXXIII Miškų ūkio, rekreacinių miškų sklypai 775

Kelio servitutas - (tarnaujantis daiktas) teisė prieiti ir vakščioti vandens telkinio pakrantės 10 m. pločio ir 2500 kv.m. ploto juosta, plane pažymėta indeksu "S."


13 M-22-0,3996 Zarasų miestas VI, XIV, XXVI, XXIX, XXXIII Miškų ūkio, rekreacinių miškų sklypai 605

Kelio servitutas - (tarnaujantis daiktas) teisė prieiti ir vakščioti vandens telkinio pakrantės 10 m. pločio ir 1770 kv.m. ploto juosta, plane pažymėta indeksu "S."

14 M-25-0,1788 Zarasų miestas VI, XIV, XXVI, XXXIII Miškų ūkio, rekreacinių miškų sklypai 290

15 M-26-0,5081 Zarasų miestas II, XIV, XXVI, XXVIII, XXXIII Miškų ūkio, rekreacinių miškų sklypai 782

16 M-27-2,3647 Zarasų miestas VI, XIV, XXVI, XXVIII, XXXIII, XXXIX Miškų ūkio, rekreacinių miškų sklypai 2358




Kopija tikra Jacek

Kopija

1	2	3	4	5	6
---	---	---	---	---	---


Kelio servitutas - (tarnaujantis daiktas) teisė prieiti ir vakščioti vandens telkinio pakrantės 5 m. pločio ir 1790 kv.m. ploto juosta, plane pažymėta indeksu "S."					
17	M-28-0,6276	Zarasų miestas	VI, XIV, XXVI, XXVIII, XXIX, XXXIII	Miškų ūkio, rekreacinių miškų sklypai	805
Kelio servitutas - (tarnaujantis daiktas) teisė prieiti ir vakščioti vandens telkinio pakrantės 5 m. pločio ir 1447 kv.m. ploto juosta, plane pažymėta indeksu "S."					
18	M-29-0,5004	Zarasų miestas	XIV, XXVI, XXIX, XXXIII	Miškų ūkio, rekreacinių miškų sklypai	674
Kelio servitutas - (tarnaujantis daiktas) teisė prieiti ir vakščioti vandens telkinio pakrantės 20 m. pločio ir 1000 kv.m. ploto juosta, plane pažymėta indeksu "S."					
19	M-34-2,5074	Zarasų miestas	VI, XIV, XXVI, XXXIII, XLIX	Miškų ūkio, rekreacinių miškų sklypai	4687
20	M-35-0,4135	Zarasų miestas	VI, XIV, XXVI, XXXIII	Miškų ūkio, rekreacinių miškų sklypai	668
21	M-36-6,7751	Zarasų miestas	XIV, XXVI, XXIX, XXXIII	Miškų ūkio, rekreacinių miškų sklypai	10215
Kelio servitutas - (tarnaujantis daiktas) teisė prieiti ir vakščioti vandens telkinio pakrantės 10 m. pločio ir 3700 kv.m. ploto juosta, plane pažymėta indeksu "S."					



Kopijavimas

Kopija

1	2	3	4	5	6
22	M-38-0,1862	Zarasų miestas	XIV, XXVI, XXXIII	Miškų ūkio, rekreacinių miškų sklypai	186
23	M-39-0,6123	Zarasų miestas	XIV, XXVI, XXXIII	Miškų ūkio, rekreacinių miškų sklypai	823
24	M-40-0,4087	Zarasų miestas	XIV, XXVI, XXXIII	Miškų ūkio, rekreacinių miškų sklypai	431



Kopija

